



OBČINA
SEŽANA

Projekt KRAS - CARSO sredi poti do zastavljenih ciljev



Delavnica „Načrtujmo Kras v pravi smeri“

Katja Fedrigo

Sežana, 20. 6. 2012



2007-2013

cooperazione territoriale europea
programma per la cooperazione
transfrontaliera

Italia-Slovenia

evropsko teritorialno sodelovanje
program čezmejnega sodelovanja

Slovenija-Italija



Investiamo nel
vostro futuro!

Naložba v vašo
prihodnost!

www.ita-slo.eu

Progetto cofinanziato dal Fondo europeo di
sviluppo regionale

Projekt sofinancira Evropski sklad
za regionalni razvoj

Projekt KRAS-CARSO



- Strateški projekt
- Naslov: Trajnostno upravljanje naravnih virov in teritorialna kohezija
- Sofinanciranje: Program čezmejnega sodelovanja Slovenija-Italija 2007-2013 (ESRR in nacionalna sredstva)
- Prednostna naloga 1: »Okolje, transport in trajnostna teritorialna integracija«
- Vrednost: 3.085.000,00 EUR
- Trajanje: do 30. aprila 2013
- Lokacija izvajanja projektnih aktivnosti: ukrepanje zadeva celoten matični Kras, v Sloveniji in Italiji



Provincia di Trieste

Provincia di Gorizia

Comune di San
Doriligo della Valle /
Občina Dolina

Comune di Monrupino
/ Občina Repentabor

Comune di Sgonico /
Občina Zgonik

Comune di Trieste

Comune di Duino
Aurisina / Občina
Devin Nabrežina

Regione Autonoma FVG
- Servizio del corpo
forestale regionale

Comune di Muggia

GAL Carso / LAS Kras



Občina Divača

Občina Hrpelje-
Kozina

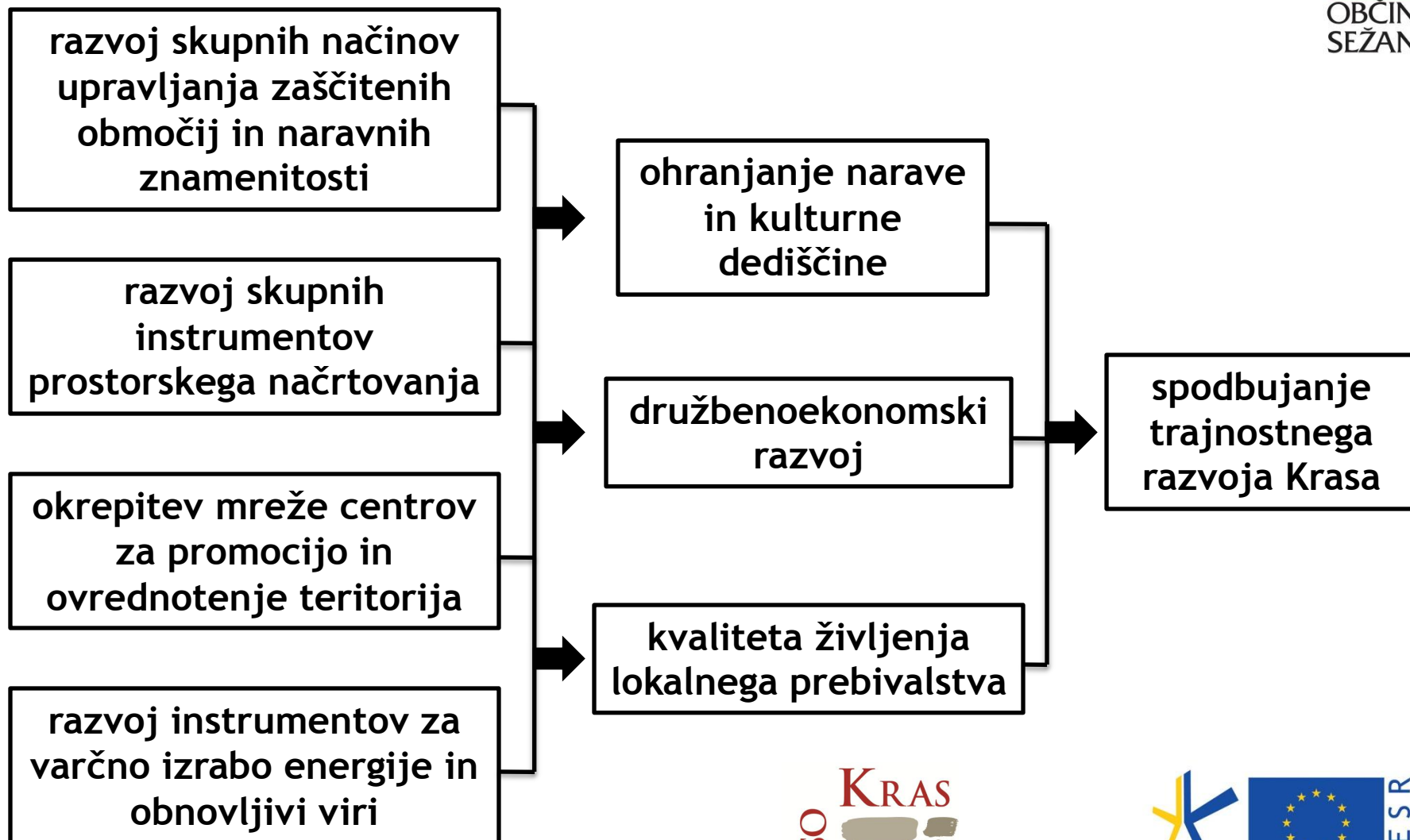
Občina Komen

Občina Miren -
Kostanjevica

Zavod za gozdove
Slovenije

ORA Krasa in
Brkinov

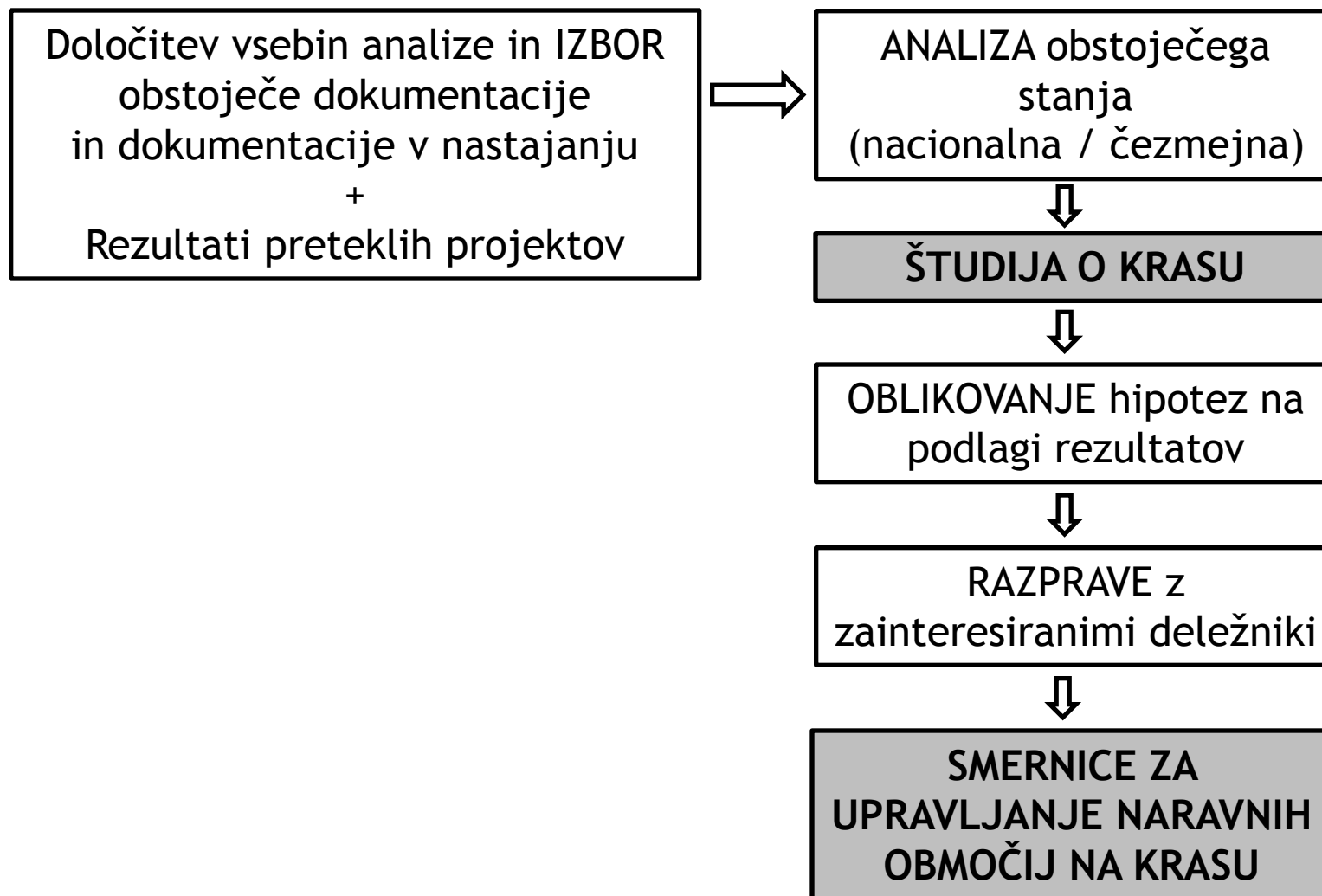
Cilji projekta



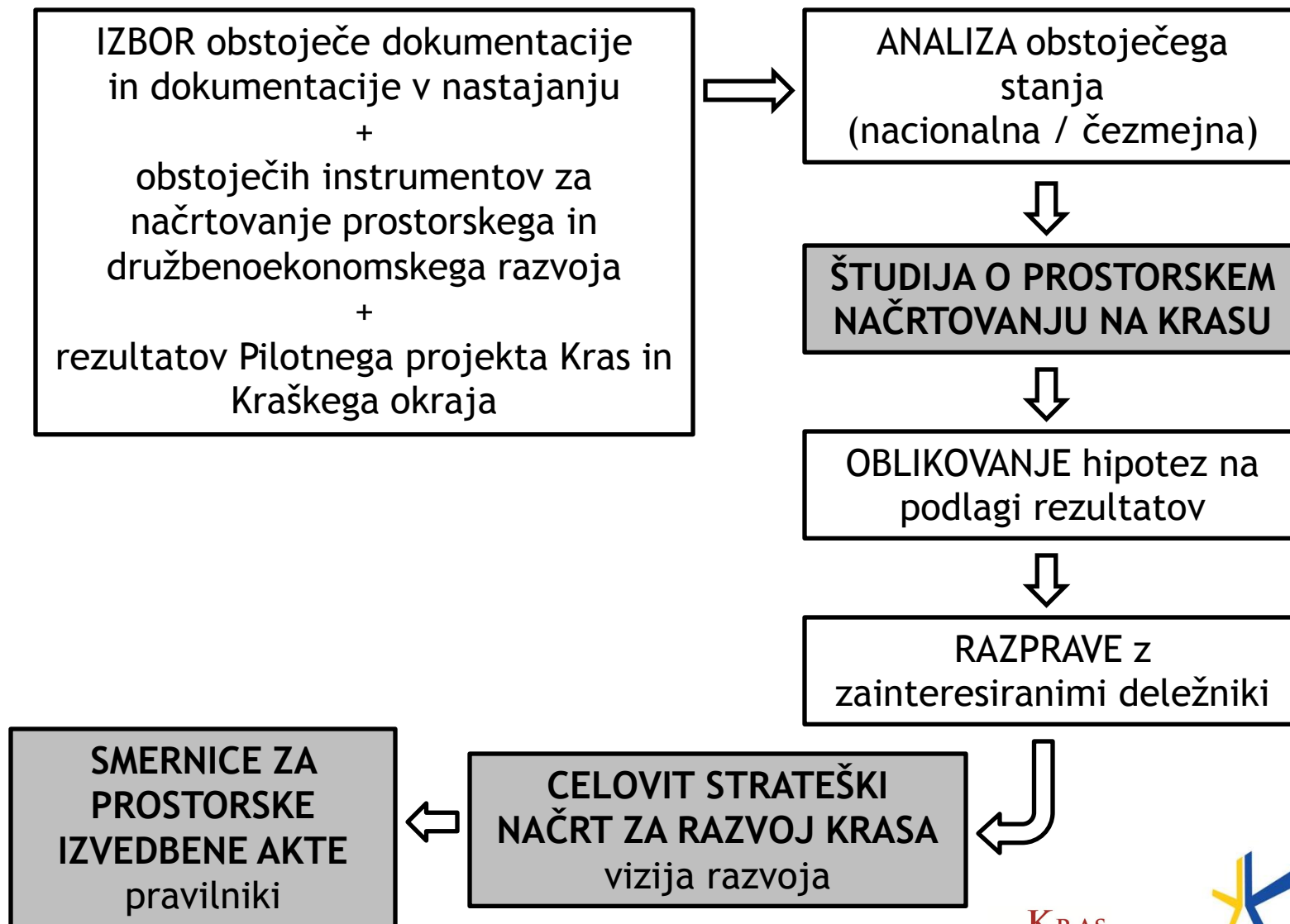
Projektne aktivnosti

- Koordinacija in upravljanje projekta:
 - tehnična koordinacija,
 - administrativno upravljanje,
 - spremljanje in administrativni nadzori.
- Upravljanje naravnih območij:
 - Študija o Krasu - o okoljskih in naravnih značilnostih Krasa,
 - Smernice za upravljanje naravnih območij na Krasu,
 - Študija izvedljivosti vzpostavitve geoparka na Krasu
- Skupno prostorsko načrtovanje:
 - Študija o prostorskem načrtovanju na Krasu,
 - Celovit strateški načrt za razvoj Krasa z vključeno prostorsko zasnovo matičnega Krasa,
 - Skupne smernice za prostorske izvedbene akte v občinah na Krasu.

Upravljanje naravnih območij



Skupno prostorsko načrtovanje



Organigram delovnih teles



MEDRESORSKA KOORDINACIJSKA SKUPINA
državni sekretarji
- organ odločanja na državni ravni -



STROKOVNA PROJEKTNA SKUPINA za oblikovanje celovite prostorske zasnove matičnega Krasa
predstavniki institucij širšega območja Krasa ter predstavniki več ministrstev
- delovno telo za izvajanje aktivnosti -



SKUPINA LOKALNI RAZVOJ-slo.
Predstavniki PP - strokovne službe + zunanji strokovnjak



DELEŽNIKI s področij:
Narava, vrednote, viri
Kultura in dediščina
Gospodarstvo
Okolje in infrastruktura

DELOVNA SKUPINA za oblikovanje načina združevanja prostorskega načrtovanja z razvojnim načrtovanjem na regionalni ravni
predstavniki MOP, SVLR, SVREZ, MKGP
- delovno telo za pravno sistemski okvir -



UPRAVNI ODBOR SKUPINE LOKALNI RAZVOJ IN SKUPINE NARAVA PROJEKTA KRAS - CARSO
župani kraških občin
- organ odločanja na lokalni ravni -



SKUPINA LOKALNI RAZVOJ-ita.
Predstavniki PP + zunanji strokovnjak







OBČINA
SEŽANA



Projektne aktivnosti

- Skupno prostorsko načrtovanje:
 - preverjanje možnosti ustanovitve EZTS ali ustanovitev stalnega čezmejnega omizja,
 - Smernice za varčevanje z energijo v javnih upravah na Krasu.
- Mreža didaktičnih centrov in sprejemne strukture:
 - Načrt usklajenega upravljanja sprejemnih centrov na Krasu,
 - Nov živ muzej Krasa in Informacijski center Krasa,
 - posegi na 7 poteh in 7 zanimivostih,
 - zemljevid o požarni ogroženosti
- Komunikacijske aktivnosti: komunikacijski načrt, PR podpora, celostna grafična podoba, spletna stran projekta, informativni materiali, konference, predstavitve, otvoritve, ipd.








Merilo karte 1:5.000, Podlaga: DOF 5, Temejni topografski načrt 1:5.000, Lastnik: Geodetska uprava RS, Datum: 9.5.2011

Živi muzej Krasa



CARSO KRAS



http://www.krascarlo-carsokras.eu/index.php/sl/predstavitev-projekta

Datoteka Uredi Pogled Prijubljene Orodja Pomoč

KRAS-CARSO Vreme SSKJ ita-slo WEB Reg Google Bing Gmail

Stran Varnost Orodja



ŽIVI KRAS-CARSO

skriti čudež narave • misterioso miracolo di natura



PROJEKT KRAS-CARSO MATIČNI KRAS GALERIJA KONTAKTI SLO ITA

PREDSTAVITEV PROJEKTA
AKTUALNO
UPORABNO
UPORABNIŠKE STRANI
ZASTAVITE VPRAŠANJA



Domov • Predstavitev projekta

Krajši opis projekta

Osnovni podatki o projektu:

- Naslov projekta: Trajnostno upravljanje naravnih virov in teritorialna kohezija
- Akronim: KRAS-CARSO
- Prednostna naloga: 1 - Okolje, transport in trajnostna teritorialna integracija
- Strateški projekt
- Vrednost: 3.085.000,00 EUR
- Trajanje: do 30. aprila 2013
- Sofinanciranje: iz sredstev Evropskega sklada za regionalni razvoj in nacionalnih sredstev v okviru Programa čezmejnega sodelovanja Slovenija-Italija 2007-2013

Povzetek:



PROVINCIA TRIESTE
provincia di gorizia
provincia di gorizia
provincia di gorizia



SL 100% 20:53



Hvala za pozornost!

Dodatne informacije o projektu:



katja.fedrigo@sezana.si

www.krascarso-carsokras.eu



2007-2013

cooperazione territoriale europea
programma per la cooperazione
transfrontaliera

Italia-Slovenia

evropsko teritorialno sodelovanje
program čezmejnega sodelovanja

Slovenija-Italija

Projekt KRAS - CARSO sofinanciran v okviru Programa čezmejnega sodelovanja Slovenija-Italija 2007-2013 iz sredstev Evropskega sklada za regionalni razvoj in nacionalnih sredstev.

Progetto CARSO - KRAS finanziato nell'ambito del Programma per la Cooperazione Transfrontaliera Italia-Slovenia 2007-2013, dal Fondo europeo di sviluppo regionale e dai fondi nazionali.



REPUBLIKA SLOVENIJA
MINISTRSTVO ZA GOSPODARSKI
RAZVOJ IN TEHNOLOGIJO



Ministero dell'Economia
e delle Finanze



Investiamo nel
vostro futuro!

Naložba v vašo
prihodnost!

www.ita-slo.eu

Progetto cofinanziato dal Fondo europeo di
sviluppo regionale

Projekt sofinancira Evropski sklad
za regionalni razvoj