

# CARSO KRAS



## ŽIVI KRAS·CARSO

*skriti čudež narave • misterioso miracolo di natura*



# PROJEKT KRAS-

... je strateški projekt.

... nosi naslov *Trajnostno upravljanje naravnih virov in teritorialna kohezija*.




... je sofinanciran iz Programa čezmejnega sodelovanja Slovenija-Italija 2007-2013.

... traja od januarja 2010 do maja 2013 in je vreden 3.085.000 €.

... oblikuje partnerstvo institucij z obeh strani Krasa:


Občina Sežana - vodilni partner; ostali partnerji: Pokrajina Trst, Pokrajina Gorica, Občina Hrpelje-Kozina, Občina Divača, Občina Komen, Občina Miren-Kostanjevica, Občina Milje, Občina Dolina, Občina Repentabor, Občina Zgonik, Občina Trst, Občina Devin-Nabrežina, Zavod za gozdove Slovenije, Urad deželne gozdne službe Avtonomne dežele FJK, Lokalna akcijska skupnost Kras ter Območna razvojna agencija Krasa in Brkinov.

## PRIČAKOVANI REZULTATI PROJEKTA KRAS-CARSO:

-  Študija o Krasu (o okoljskih in naravnih značilnosti Krasa) in Smernice za upravljanje naravnih območij na Krasu,
-  Študija izvedljivosti za izvedbo geoparka na Krasu,
-  vzpostavitev ali ureditev čezmejnih infrastruktur:
  - informacijski center Krasa
  - živi muzej Krasa
  - gozdna učna pot Josef Ressel na slovenski strani Krasa
  - turistično-informacijski center Hrpelje-Kozina
  - cesta od regijskega parka Škocjanske jame (Betanja) do Gabrka
  - čezmejne poti na območju Brestovice, Gorjanskega in Brij pri Komnu
  - dostopna pot in razgledišče Cerje
  - cesta Devin-Nabrežina
  - kolesarska steza pri potoku Osp
  - ceste in poti v Gropadi
  - sistem za voden obisk Krasa
  - muzej o vodi na Krasu
  - center za kulturne aktivnosti v Repniču
  - posodobljeni sprejemni center v Boljuncu
  - preurejen trg v Repnu
  - zemljevid o ogroženosti pred gozdnimi požari, informativni material in izobraževalni tečaji,



# CARSO ...



- 🌿 *Študija o prostorskem načrtovanju na Krasu, Celovit strateški načrt za razvoj Krasa in Smernice za prostorske izvedbene akte v občinah na Krasu,*
- 🌿 *preverjanje možnosti za ustanovitev Evropskega združenja za teritorialno sodelovanje na Krasu,*
- 🌿 *Smernice za varčevanje z energijo v javnih upravah na Krasu,*
- 🌿 *Načrt za usklajeno upravljanje sprejemnih centrov na Krasu,*
- 🌿 *informativni materiali namenjeni obiskovalcem Krasa:  
predstavitvena publikacija o Krasu  
brošura o visokokvalitetnih naravoslovnih in kulturnih elementih Krasa  
zgibanka o poteh na Krasu  
zgibanka o živem muzeju Krasa  
zgibanka o muzeju o vodi na Krasu.*





Comune di Trieste



Comune di Udine



Projekt KRAS-CARSO / Trajnostno upravljanje naravnih virov in teritorialna kohezija sofinanciran v okviru Programa čezmejnega sodelovanja Slovenija-Italija 2007-2013 iz sredstev Evropskega sklada za regionalni razvoj in nacionalnih sredstev.

Progetto CARSO-KRAS / Gestione sostenibile delle risorse naturali e coesione territoriale finanziato nell'ambito del Programma per la Cooperazione Transfrontaliera Italia-Slovenia 2007-2013, dal Fondo europeo di sviluppo regionale e dai fondi nazionali.



REPUBLIKA SLOVENIJA  
SLUŽBA VLADE RS ZA LOKALNO SAMOUPRAVO  
IN REGIONALNO POLITIKO



Ministero dell'Economia  
e delle Finanze

Izdajatelj: Območno razvojna agencija Krasi in Brkini; Avtor vsebine in prevoda: Občina Sežana; Grafična obdelava in tisk: Markacija, d.o.o.; Naklada: 400; Kraj in datum tiska: Nova Gorica, maj 2011.

Vsebina publikacije ne odraža nujno uradnega stališča Evropske unije. Za vsebino publikacije je odgovoren izključno avtor Območna razvojna agencija Krasi in Brkini.